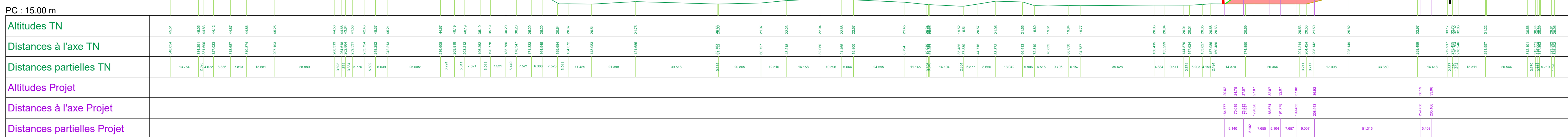


Coupe A-A'

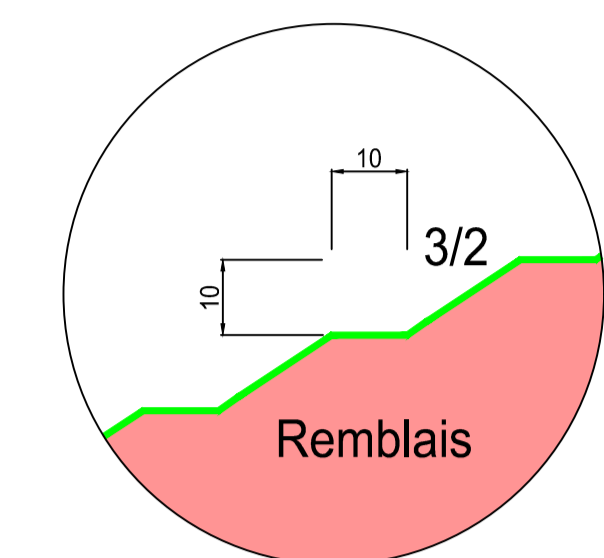
Abscisse : 0.000 m

Echelle des longueurs : 1/1000

Echelle des altitudes : 1/1000



Détail talus avec riserme

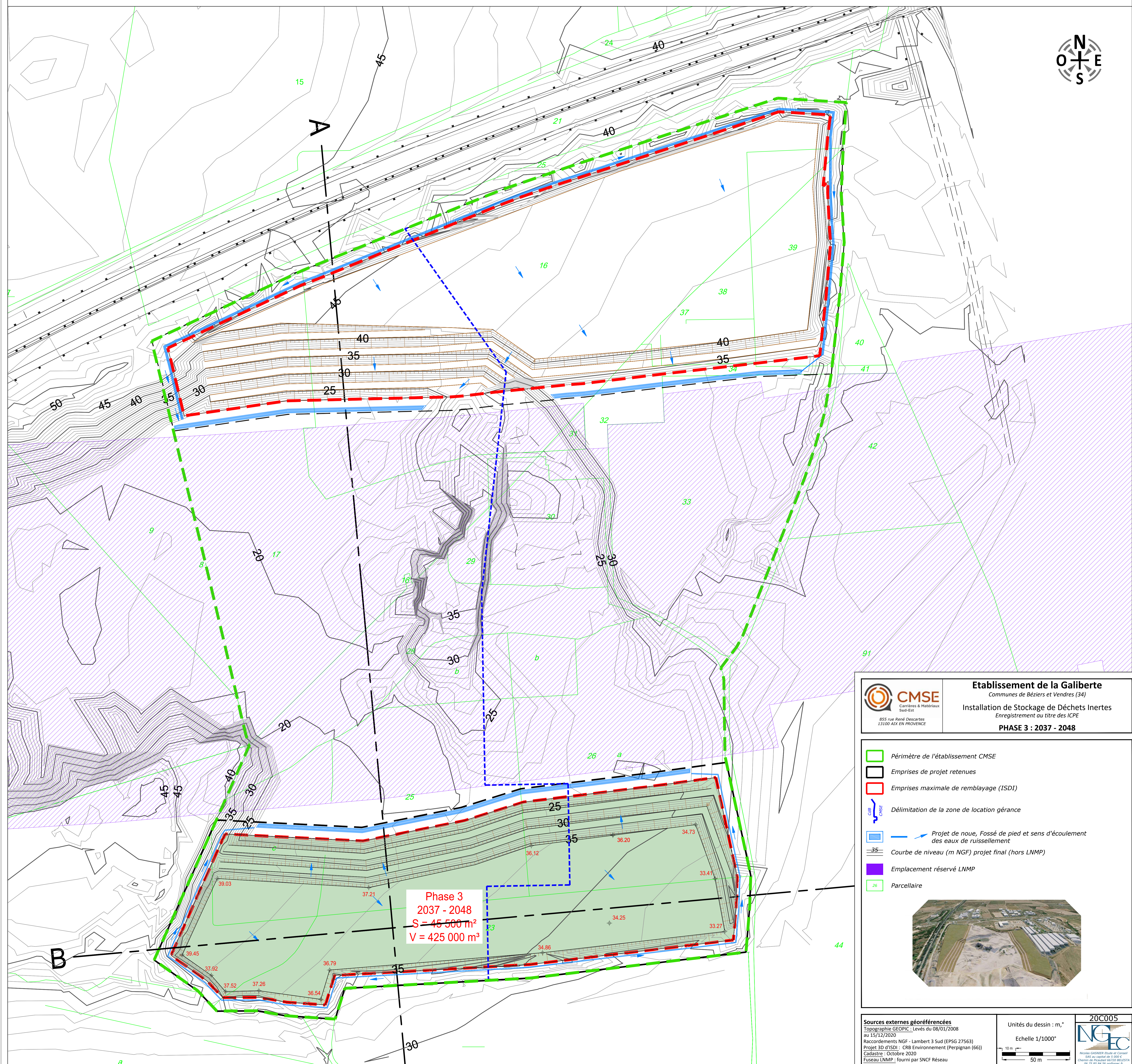

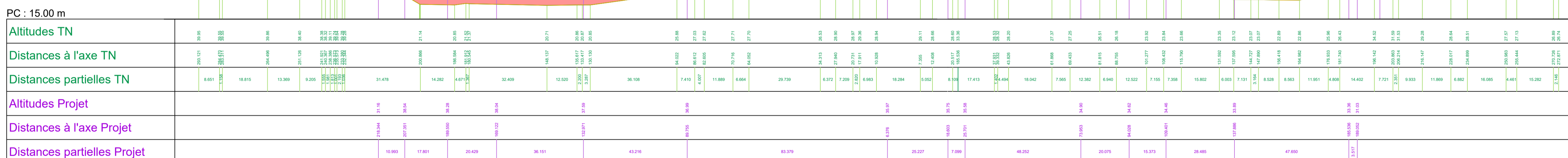


Coupe B-B'

Abscisse : 0.000 m

Echelle des longueurs : 1/1000

Echelle des altitudes : 1/1000



CMSE
Carrières & Matériaux
Généraliste
855 rue René Descartes
13100 AIX EN PROVENCE

Etablissement de la Galiberte
Communes de Béziers et Vendres (34)
Installation de Stockage de Déchets Inertes
Enregistrement au titre des ICPE
PHASE 3 : 2037 - 2048

- ▭ Périmètre de l'établissement CMSE
- Emprises de projet retenues
- Emprises maximale de remblayage (ISDI)
- Délimitation de la zone de location gérance
- Projet de noue, Fossé de pied et sens d'écoulement des eaux de ruissellement
- Courbe de niveau (m NGF) projet final (hors LNMP)
- Emplacement réservé LNMP
- ▭ Parcelle

Phase 3
2037 - 2048
S = 45 500 m²
V = 425 000 m³

Sources externes géoréférencées
Topographie GÉOPIC : Levés du 08/01/2008
au 15/12/2020
Raccourcissements NGF - Lambert 3 Sud (EPSG 27563)
Projet 3D d'ISDI : CRB Environnement (Perpignan (66))
Cadastré : Octobre 2020
Fuseau LNMP : fourni par SNCF Réseau

Unités du dessin : m,
Echelle 1/1000^{*}

20C005